


Wegtypen allgemein (Die Fotos sind Beispiele)

Das **highway** Tag ist das Haupt-Tag für Straßen. Oftmals ist es auch das einzige Tag. Es ist recht allgemein und bestimmt in etwa die Verkehrsbedeutung der Straße. Dürfen Autos, Motorräder, Fahrräder, Fußgänger, Pferde diese Straße benutzen?

Zusätzliche Eigenschaften: Einbahnstraße, beleuchtet?, zulässige Höchstgeschwindigkeit, ...

Schlüssel (key)	Wert (value)	Beschreibung	Abbildung	Notiz
highway	secondary	Land-, (Staats-,) oder Kreisstraße. Straße mit Mittellinie, die kleinere Städte oder Orte verbindet. Diese Straßen dienen dem zwischen-regionalem Verkehr.		h,s
highway	tertiary	Kreisstraße , sehr gut ausgebaute Gemeindeverbindungsstraße oder nicht so gut ausgebaute Landesstraße (in Österreich), die in erster Linie regionalen Verkehrsbedürfnissen dient. Wenig befahrene Vorfahrtstraße, die kleinere Orte verbindet. Innerstädtische Vorfahrtstraßen mit Durchfahrtscharakter (urban).		h,t
highway	unclassified	Innerorts: <ul style="list-style-type: none"> • Reine innerörtliche Erschließungsstraßen mit Wohnbebauung werden üblicherweise als <i>highway=residential</i> markiert • Für Sammelstraßen, ist meist unclassified gerechtfertigt, wenn sie ein Gebiet erschließen, aber unterhalb <i>highway=tertiary</i> einzustufen sind Ausserorts: <ul style="list-style-type: none"> • Reine Hofzufahrten und Zufahrten zu Windrädern bekommen üblicherweise die Zuordnung <i>highway=service</i> • Wege mit überwiegend Forst- und landwirtschaftlichem Verkehr werden als <i>highway=track</i> markiert • Das gilt auch für <i>tracktype=grade1</i>, wenn asphaltiert, gepflastert oder betoniert) • Für Straßen, die bewohnte Gebäude direkt mit der nächsten Ortschaft verbinden, ist meist unclassified gerechtfertigt, wenn sie unterhalb <i>highway=tertiary</i> einzustufen sind 		h,u
highway	residential	Straße an und in Wohngebieten , die keiner anderen Straßenklasse angehört (unclassified, secondary, usw.). Impliziert nicht <i>maxspeed=30</i> . Bitte für Tempo-30-Zonen explizit <i>maxspeed</i> setzen.		h,r





Wegtypen allgemein (Die Fotos sind Beispiele)



Schlüssel (key)	Wert (value)	Beschreibung	Abbildung	Notiz
highway	living_street	Verkehrsberuhigter Bereich, Ö: Wohnstraße – Eine Straße in der auf spielende Kinder aufgepasst werden muss, Fußgänger bevorzugt behandelt werden und nur Schrittgeschwindigkeit erlaubt ist. 		h,l
highway	track	Wirtschafts-, Feld- oder Waldweg , muss mit <i>tracktype=1-5</i> (siehe folgende Zeilen) näher spezifiziert werden und breit genug für ein Fahrzeug sein, anderenfalls ist <i>highway=path</i> zu verwenden		h,tr
tracktype	grade1	Befestigter Weg (Asphalt, Beton oder Pflastersteine)		t,g1
tracktype	grade2	Befestigter Weg (Schotter oder andere verdichtete Materialien)		t,g2
tracktype	grade3	Befestigter oder ausgebesserter Weg , der harten und weichen Untergrund enthält (z. B. Feinschotter-, Sand- oder Erdweg)		t,g3
tracktype	grade4	Unbefestigter Weg , hauptsächlich weiche Materialien, Pflanzenwuchs entlang der Spurmitte (z. B. Gras-, Sand- oder Erdweg)		t,g4
tracktype	grade5	Unbefestigter Weg , Oberfläche besteht aus Sand, Erde etc., oft nur Abdruck in Gras, teilweise schwer von umgebendem Gelände unterscheidbar		t,g5

Wegtypen allgemein (Die Fotos sind Beispiele)



Schlüssel (key)	Wert (value)	Beschreibung	Notiz	
highway	pedestrian	Weg, Platz oder Straße auf der nur Fußgänger erlaubt sind (z. B. Fußgängerzone). Typisch für Einkaufspassagen.	h,p	
highway	cycleway	Radweg: Weg zur ausschließlichen Benutzung durch Radfahrer. 	h,c	
highway	footway	Fußweg: Weg zur ausschließlichen Benutzung durch Fußgänger. 	h,f	
sidewalk	both	Bürgersteig auf beiden Straßenseiten	s,b	
sidewalk	left	Bürgersteig in Gehrichtung (Digitalisierichtung) links	s,l	
sidewalk	right	Bürgersteig in Gehrichtung (Digitalisierichtung) rechts	s,r	
sidewalk	none	kein Bürgersteig (sollte nicht angegeben werden, ist der Standardwert)		
		Weitere Eigenschaften der Bürgersteige: siehe Blatt Wegeigenschaften		
highway	steps	Treppen auf Fuß-/Wanderwegen. Evtl. ergänzt durch <i>ramp:wheelchair=yes</i>	h,st	
highway	service	Erschließungsweg zu Einrichtungen wie Sportanlagen, Stränden, Autobahnraststätten oder allgemein zu Gebäuden. Wird auch für den Zugang zu Parkplätzen oder Recyclinghöfen benutzt.	h,se	
Wichtige Nodes:		folgende Tags sind auf Knotenelemente bezogen (Wegpunkte)		
highway	crossing	Fußgängerüberweg (Zebrastrreifen, Fußgängerfurt)	cr	 Punkt
highway	traffic_signal	Ampel: zusätzlich Akustischer Hinweis, Vibration, Tastbare Steine für Blinde (hier werden oft die gerillten Platten falsch verlegt, bitte genau über darüber informieren)	ts	 Punkt
highway	elevator	Aufzug bzw. Lift	ele	
		Weitere Eigenschaften der Übergänge: siehe Blatt Wegeigenschaften		

Beispiele: http://wiki.openstreetmap.org/wiki/DE:Tagging_samples/urban